

IDEJNI PLAN ULAGANJA

Tip operacije 8.5.2

"Uspostava i uređenje poučnih staza, vidikovaca i ostale manje infrastrukture"

➤ Osnovni podaci o korisniku

- Naziv, OIB i sjedište korisnika

Općina Berek,
Berek 77, 43232 Berek
OIB: 43345188266

- Opis poslovanja korisnika, osnovna i ostale djelatnosti korisnika, područje/sektor djelovanja korisnika

Općina u samoupravnom djelokrugu obavlja poslove lokalnog značaja kojima se neposredno ostvaruju prava građana, koji nisu Ustavom ili zakonom dodijeljeni državnim tijelima i to osobito poslove koji se odnose na:

- uređenje naselja i stanovanje,
- prostorno i urbanističko planiranje,
- komunalno gospodarstvo,
- brigu o djeci,
- socijalnu skrb,
- primarnu zdravstvenu zaštitu,
- odgoj i osnovno obrazovanje,
- kulturu, tjelesnu kulturu i sport,
- zaštitu potrošača,
- **zaštitu i unapređenje prirodnog okoliša,**
- protupožarnu zaštitu i civilnu zaštitu,
- promet na svom području,
- održavanje nerazvrstanih cesta te
- ostale poslove sukladno posebnim zakonima.

Općina obavlja poslove iz samoupravnog djelokruga sukladno posebnim zakonima kojima se uređuju pojedine djelatnosti iz stavka

- Geografski obuhvat djelovanja korisnika (lokalna, regionalna i/ili državna razina s kratkim pojašnjenjem konkretnih lokacija/područja djelovanja i poslovanja)

Općina je jedinica lokalne samouprave a područje na kojem se prostire utvrđeno je Zakonom o područjima županija, gradova i općina u Republici Hrvatskoj. U sastavu Općine su sljedeća naselja: Berek, Potok, Ruškovac, Šimljanica, Kostanjevac, Begovača, Krivaja, Šimljana, Oštri Zid, Novo Selo Garešničko, Podgarić, Gornja Garešnica i Šimljanik.

I.



Slika 1. Administrativno područje Općine Berek

➤ Opis ulaganja

- Opis ulaganja koje je predmet zahtjeva za potporu

Ulaganje koje je predmet zahtjeva za potporu provodilo bi se unutar Bjelovarsko – bilogorske županije u općini Berek. Općina Berek je brežuljkasto-ravničarski kraj na obroncima Moslavačke gore u kojoj su raspoređena 33 naselja, a prema zadnjem popisu stanovništva iz 2011. godine općina ima 1.443 stanovnika.

II.

Predmet ovog Idejnog rješenja je Staza šuma izvor znanja. Radovi će se izvoditi na zoni obuhvata koji se sastoji od k. č.br. 560/3, k.o. Šimljanik, u okolini naselja Podgarić. Lokaciji se pristupa iz županijske ceste ŽC 3131 (Gornja Garešnica D26- Gornja Jelenska – Podbrde Ž3124). Predmetna lokacija nalazi se u obuhvatu Prostornog plana Općine Berek (Službeni glasnik Općine Berek 06/17 03/06, 01/14 i 03/18). Prema navedenom prostornom planu dio zapadnog dijela predmetne parcele nalazi se u prostoru namjene Š3 „zaštitna šuma“. Cijela parcela nalazi se u zoni Regionalni park Moslavačka gora. Lokacija je nalazi u Zaštićenom području Moslavačke gore. Svi radovi i građevine koje će se izvoditi na predmetnoj parceli obuhvaćene Pravilnikom o jednostavnim i drugim građevinama i radovima (79/14, 41/15 i 75/15). Idejno rješenje uređenja Staze obuhvaća formiranje edukativne staze kojoj bi bila

primarna namjena edukacija posjetitelja djece i šetača o važnosti bioraznolikosti šumskih ekosustava i zaštićenog područja Moslavačke gore kao područje očuvanja biološke raznolikosti i geološke baštine. Staza bi na interaktivan način pratila prirodan okoliš šume na način skretanja pozornost na rast drveća te ukupnu floru i faunu šumskog ekosustava geomorfološke značajke ne mijenjajući pri tom značajno izgled ekosustava, a za uređenje bi se koristili prirodni i ekološki prihvatljivi materijali. Predmetna parcela izrazito je izduženog oblika staza bi se formirala na sjevernom dijelu parcele. Staza će se organizirati djelomično prema postojećoj stazi. Staza je izdužena, na kraju staze dolazi se do povijesnog lokaliteta gradine starog grada Garić.



Slika 2. Srednjovjekovni stari grad Garić

Prema prostoru što ga ostavlja postojeća staza organizirat će se prostori za edukaciju, prostor za potencijalnu organizaciju škole u prirodi, prostora na kojem će se promatrati ptice, te područja gorskih šuma. U ostalom dijelu parcele osim opisanih dijelova uz samu stazu neće se intervenirati sa planiranim radovima. Ukupna dužina planiranog uređenja staze bit će oko 1.850 metara kroz šumu sa počekom na rubnom dijelu uz glavni put, kraj uređenog izvora pitke vode. Sama staza bit će organizirana tematski u nekoliko zona. Prva zona odnosno zona zabave nastavlja se na izvor vode od kojeg će biti organiziran glavni prilaz Stazi šuma izvor znanja. U zoni zabave bit će smješteni drveni elementi za dječju igru. Druga zona bit će zona škole u prirodi. Ovdje će biti organiziran natkriveni otvoreni prostor / vidikovac gdje će biti moguće održati određene dijelove škole u prirodi. Treća zona odnosno zona ptica i divljih životinja Moslavine omogućit će djeci promatranje ptica bliže njihovoj perspektivi. U stazu odvojit će se put prema promatračnici koja će se izvesti na blagoj uzvisini pored staze. Promatračnica neće biti natkrivena kako bi se omogućio nesmetan pogled. Na promatračnici izvest će se edukativni pano. Između treće i četvrte zone prolazi se uz napušteni kamenolom gdje se planira edukacijska ploča Četvrta zona je zona gorskih šuma Moslavine. Teren te zone viši je od ostatka parcele gdje za u određenim mjesecima u godini pruža se pogled u daljinu. Na dijelovima staze izvest će izdignuta staza i u strmim područjima drvene stubice kako bi i u nepovoljnije vrijeme staza bila prohodna. U cijelu stazu postavljat će se edukativne ploče i edukativni natpisi. Različiti edukacijski i elementi zabave za djecu koji će se povremeno pojavljivati pored staze. Također će se postaviti koševi za smeće te klupe za odmor kod par glavnih točaka.

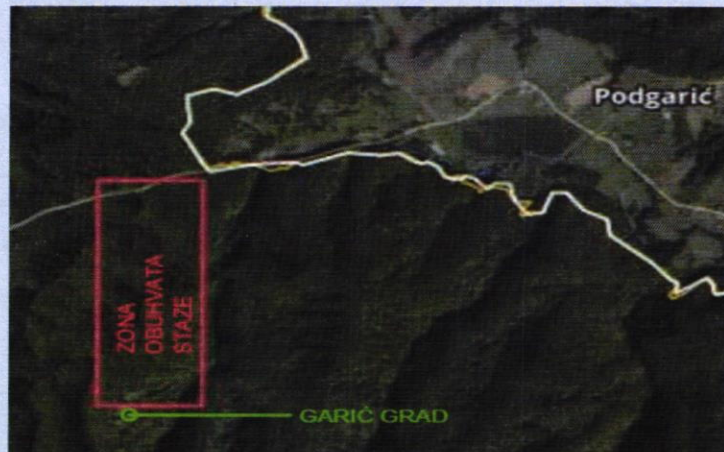
- Opis i obrazloženje načina provođenja ulaganja

Sukladno troškovniku i opisu u idejnom planu provodit će se ulaganje. Planirano ulaganje obuhvaća formiranje edukativne staze koja bi se formirala na sjevernom dijelu parcele koja je izduženog oblika. Staza će se formirati prema postojećoj stazi. Prilikom uređenja poučne staze koristit će se prirodni materijali. Uz primjenu propisanih uvjeta zaštite prirode, predmetni zahvat neće bitno utjecati na prirodu te neće promijeniti obilježja zbog kojih je područje proglašeno zaštićenim u kategoriji regionalnog parka. Prevladavat će drvo i elementi i proizvodi od drveta. Nadstrešnice temeljit će se na betonskim temeljnim trakama. Nosiva konstrukcija i pod nadstrešnice također će biti drvena. Krovovi će biti jednostrešni i ili bačvasti, nagiba krova cca 18 stupnjeva. Dijelovi Staze bit će izrađeni od drvene konstrukcije završno sa daskama debljine 5 cm. Staza će se temeljiti na bagremovim oguljenim stupovima zabijenima u zemlju do nosivog tla po potrebi sa betonskim temeljima, odnosno najmanje do dubine smrzavanja. Na isti način temeljit će se i promatračnice koja će se izvesti kao proširenje staze s drvenom ogradom na blagoj uzvisini. Na parceli se neće izvoditi nikakve instalacije. U skladu s tim parcela se neće spajati na nikakvu komunalnu infrastrukturu. Formiranje edukativne staze obuhvaća izgradnju nadstrešnice za školu u prirodi, izgradnja promatračnice, promatračnica detalj stepenica na zemlji, detalj staze, postavljanje edukativnog panoa, postavljanje klupe za sjedenje, postavljanje elemenata za poligon u zabavnoj zoni, postavljanje koševa za smeće. Prema prostoru što ga ostavlja postojeća staza organizirat će se prostori za edukaciju, prostor za potencijalnu organizaciju škole u prirodi, prostora na kojem će se promatrati ptice, te područja gorskih šuma. U ostalom dijelu parcele osim opisanih dijelova uz samu stazu neće se intervenirati sa planiranim radovima.

Ukupna dužina planiranog uređenja staze bit će oko 1.850 metara kroz šumu sa počekom na rubnom dijelu uz glavni put, kraj uređenog izvora pitke vode. Što se tiče financijskog dijela ulaganja nakon provedenog postupka nabave sukladno odluci o dodjeli sredstava pristup će se realizaciji projekta.

- Opis i podaci o lokaciji ulaganja

Prema navedenom prostornom planu dio zapadnog dijela predmetne parcele nalazi se u prostoru namjene Š3 „zaštitna šuma“,. Cijela parcela nalazi se u zoni Regionalni park Moslavačka gora. Lokacija je nalazi u sustavu regionalnog parka Moslavačka gora. Svi radovi i građevine koje će se izvoditi na predmetnoj parceli obuhvaćene Pravilnikom o jednostavnim i drugim građevinama i radovima (79/14, 41/15 i 75/15). Na parceli nema izgrađenih građevina za koje je bilo potrebno ishoditi akt o građenju. Radovi će se izvoditi na zoni obuhvata koji se sastoji od k. č.br. 560/3 , k.o. Šimljanik, u okolici naselja Podgarić. Lokaciji se pristupa iz županijske ceste ŽC 3131 (Gornja Garešnica D26- Gornja Jelenska – Podbrđe Ž3124).

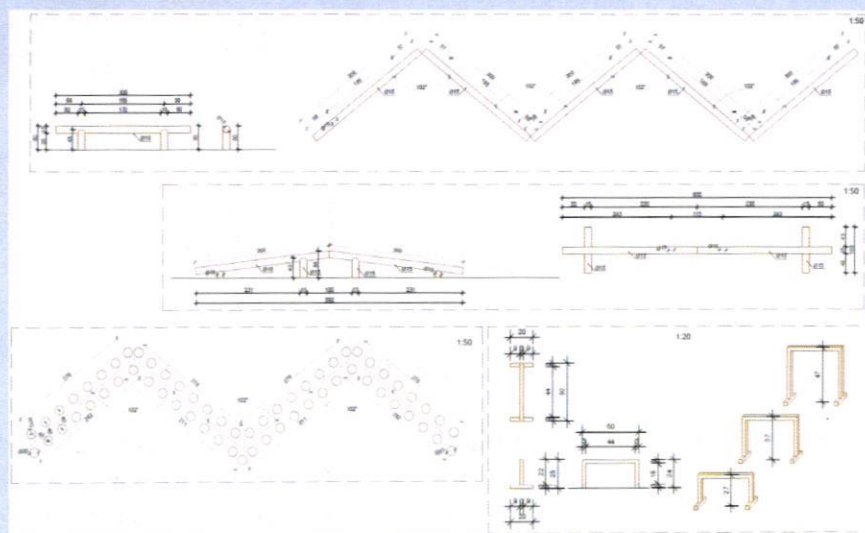


Slika 3. Lokacija ulaganja

- Tehnički opis projekta i osnovni tehnički aspekti i karakteristike projekta

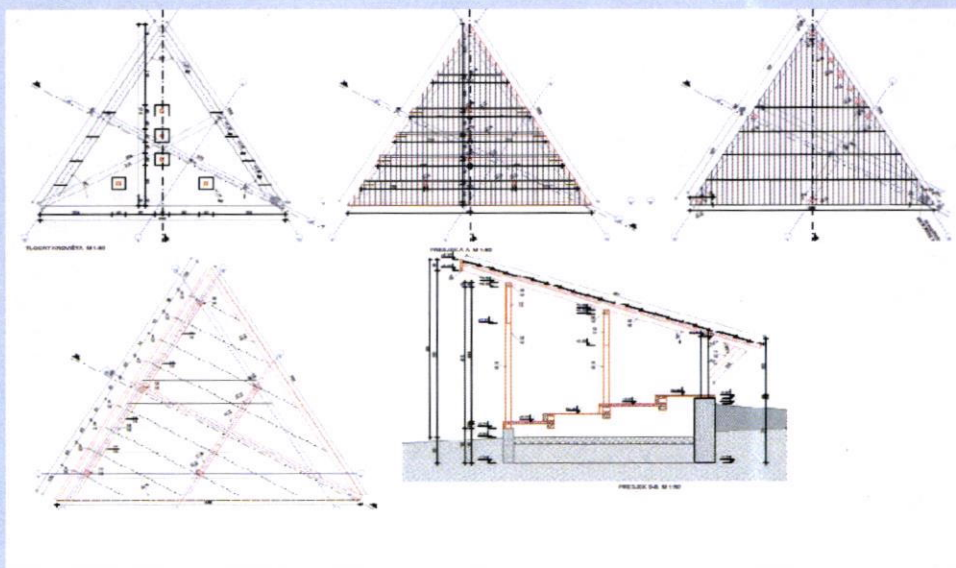
Idejno rješenje uređenja Staze obuhvaća formiranje edukativne staze kojoj bi bila primarna namjena edukacija posjetitelja djece i šetača o važnosti bio raznolikosti šumskih ekosustava regionalnog parka kao područje očuvanja značajno za ptice i divlje životinje. Staza bi na interaktivan način pratila prirodan okoliš šume na način skretanja pozornost na rast drveća te ukupnu floru i faunu šumskog ekosustava geomorfološke značajke ne mijenjajući pri tom značajno izgled ekosustava. Za uređenje bi se koristili prirodni i ekološki prihvatljivi materijali.

Staza će se organizirati poštujući odrednice lokaliteta. Sama staza bit će organizirana tematski u nekoliko zona. Prva zona odnosno zona zabave nastavlja se na izvor vode od kojeg će biti organiziran glavni prilaz Stazi prirode.



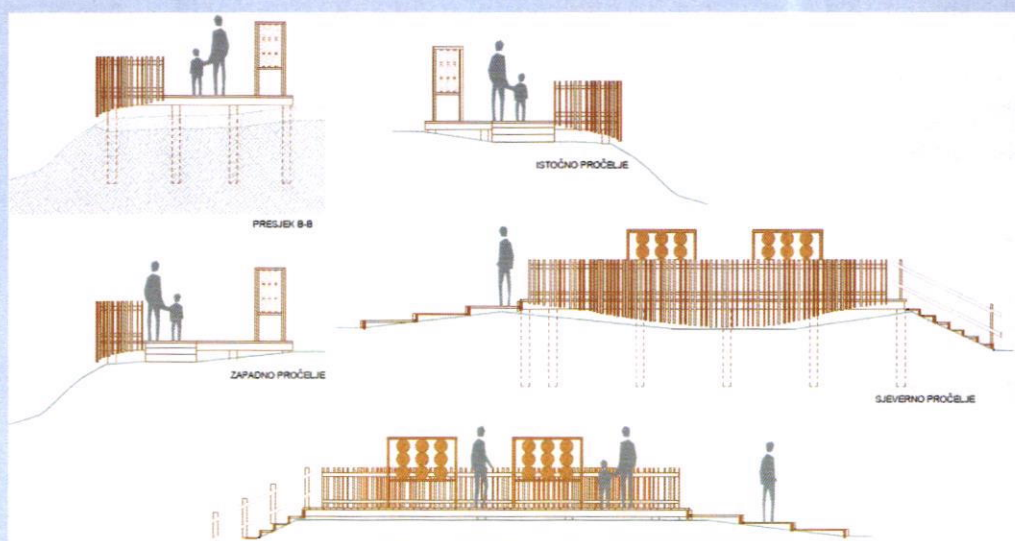
Slika 4. Elementi za poligon u zoni zabave

U zoni zabave bit će smješteni drveni elementi za dječju igru. Druga zona bit će zona škole u prirodi.



Slika 5 Nadstrešnice za zonu škole u prirodi

Ovdje će biti organiziran natkriveni otvoreni prostor / vidikovac gdje će biti moguće održati određene dijelove škole u prirodi.



Slika 6 Treća zona promatračnica

Treća zona odnosno zona ptica i divljih životinja Moslavine omogućit će djeci promatranje ptica bliže njihovoj perspektivi. U stazu odvojit će se put prema promatračnici koja će se izvesti na blagoj uzvisini pored staze. Promatračnica neće biti natkrivena kako bi se omogućio nesmetan pogled. Na promatračnici izvest će se edukativni pano. Četvrta zona je zona gorskih šuma Moslavine. Teren te zone viši je od ostatka parcele gdje za u određenim mjesecima u godini pruža se pogled u daljinu. Na dijelovima staze izvest će izdignuta staza i u strmim područjima drvene stube kako bi i u nepovoljnije vrijeme staza bila prohodna. U cijelu stazu postavljat će se edukativne ploče i edukativni natpisi. Različiti edukacijski i elementi zabave za djecu koji će se povremeno pojavljivati pored staze. Također će se postaviti koševi za smeće te

klupe za odmor kod par glavnih točaka. Na predmetnoj parceli ne predviđa se kretanje vozilima. U jednom dijelu parcelu presijeca šumski put koji će se po potrebi zadržati i neće utjecati na ovo idejno rješenje. Spomenutim šumskim putem moguć je prilaz stazi sa šumskog puta povezanim sa javnoprometnom površinom. Pristup stazi također je moguć sa prostora postojećeg asfaltiranog puta prema gradini Garić grad. Na parceli se neće izvoditi nikakve instalacije. U skladu s tim parcela se neće spajati na nikakvu komunalnu infrastrukturu.

- Ulaganja kod kojih se koriste prirodni i ekološki prihvatljivi materijali: detaljni opis i prikaz prirodnih i ekološki prihvatljivih materijala koji se planiraju koristiti/ugraditi u predmetnom projektu u slučaju da korisnik u zahtjevu za potporu traži bodove prema Kriteriju odabira 3 "Tip ulaganja"

Prilikom uređenja poučne staze koristit će se prirodni materijali u najvećoj mogućoj mjeri prema projektu. Prevladavat će drvo i elementi i proizvodi od drveta te glineni crijep na nadstrešnici. Nadstrešnice temeljit će se na betonskim temeljnim trakama. Nosiva konstrukcija i pod nadstrešnice također će biti drvena. Krovovi će biti jednostrešni i/ ili bačvasti nagiba krova cca 18 stupnjeva. Staza će se temeljiti na bagremovim oguljenim stupovima zabijenima u zemlju do nosivog tla, odnosno najmanje do dubine smrzavanja. Na isti način temeljit će se i promatračnica koja će se izvesti kao proširenje staze s drvenom ogradom na blagoj uzvisini. Drvo je lagan građevinski materijal a ima visoku tlačnu i vučnu čvrstoću. Također ima ugodan prirodni miris i boju te je površina drva ugodna na dodir.

➤ **Ciljevi i svrha ulaganja**

- Obrazloženje na koji način je ulaganje usmjereno na jedan ili više sljedećih ciljeva: ostvarenje i poštivanje zakonskih i drugih obveza vezanih uz okolišne ciljeve, uz pružanje usluga za ekosustav ili poboljšanje vrijednosti javnog prostora šuma i šumskih površina na dotičnom području ili poboljšanje potencijala ekosustava za ublažavanje klimatskih promjena, ne isključujući i dugoročne gospodarske koristi

Ulaganje opisano ovim projektnim prijedlogom direktno će utjecati na poboljšanje vrijednosti javnog prostora šuma i šumskih površina na području na kojem su radovi planirani. Zbog toga predloženi radovi direktno utječu i odražavaju se na važnosti ovog ulaganja.

Područje radova spaja kako povijesno tako i biološki važan kraj, te će po završetku izvođenja radova ulaganje omogućiti edukaciju svih zainteresiranih posjetitelja kako o povijesti i bioraznolikosti, tako i o zaštiti okoliša. Područje ulaganje je turističko odredište koje redovno ima posjetitelje čiji je profil veoma različit. Cilj je više privući osnovne škole koje u sklopu kurikuluma imaju školu u prirodi i terensku nastavu te je iz tog razloga potrebno ostvariti uvjete za kvalitetno provođenje navedenih programa iz razloga što će se poštivati zakonske i druge obveze vezane uz okolišne ciljeve tako što će se pretežito koristiti ekološki prihvatljivi materijali kod izrade edukativne staze i popratnih sadržaja (klupe, informativno-edukacijske ploče, koševi za smeće, smjerokazi, nadstrešnica) te će se količina ostalih materijala svoditi na minimum. Očekuje se kako će privlačenjem ove ciljane skupine porasti i broj ostalih posjetitelja.

- Educiranje i informiranje o šumi, o održivom gospodarenje šumama.,
- Educiranje o povijesti Podgarića i Garić grada
- Educiranje o biljnom i životinjskom svijetu kraja
- Razvijanje ekološkog i odgovornog ponašanja prema prirodi.,
- Promicanje zaštićenog područja regionalni park Moslavačka gora.,
- Poticanje aktivnog boravka u čistoj prirodi s fizičkim aktivnostima.,

III.

- Zaštita šuma i okoliša.

- Opis utjecaja ulaganja na dosadašnje stanje

Izgradila bi se edukativna staza koja će se djelomično organizirati prema već postojećoj stazi koja bi bila povezana sa izvorom pitke vode koja vodi do povijesnog lokaliteta gradine starog grada Garića. Novoizgrađena staza bi bila edukativnog karaktera i promicala bi biološku raznolikost. Staza bi pratila prirodan okoliš šume koja bi skrenula pozornost posjetiteljima na rast šume. Stari grad Garić svake godine posjećuje mnoštvo izletnika što proizlazi da im je interesantna turistička destinacija kojom bi se dopunio već postojeći turistički sadržaj. Ideja izgradnje staze je što više kretanje i provođenje slobodnog vremena kroz šumu, razgledavanje i upoznavanje šumske raznolikosti. Ukupna dužina planiranog ulaganja će biti 1.850 metara kroz šumu čiji će rubni dio biti uz glavni put, koji se nastavlja na već postojeći izvor pitke vode. Cilj edukativne staze koja će se kretati kroz šumu je smanjiti uporabu osobnih automobila. Projekt će se napraviti na temelju potreba te na način koji je najlakši za njegovo stavljanje u funkciju.

- Opis namjene i krajnjih korisnika realiziranog ulaganja

Staza bi bila edukativnog karaktera s primarnom namjenom edukacije posjetitelja djece i šetača svih dobnih skupina, ljubiteljima prirode, djeci školske dobi, sportske rekreativce, bavljenja rekreacijom, te podizanje razine ekološke svijesti o važnosti bio raznolikosti šumskih ekosustava i zaštićenog područja kao područje očuvanja koje je značajno za ptice i divlje životinje. Prema prostoru što ga ostavlja već postojeća staza organizirali bi se prostori za edukaciju, prostor za potencijalnu organizaciju škole u prirodi te prostora na kojem će se promatrati ptice.

Valja napomenuti da je zbog privlačenja turista na buduću stazu i korištenja njezinih pogodnosti u samoj blizini nalazi stari grad Garić, koji je smješten u srcu šume.

- Obrazloženje na koji se način ulaganje koristi u javne svrhe i kako će provedba ulaganja omogućiti dostupnost rekreacijskih, turističkih i/ili zdravstvenih funkcija šuma

Uzevši u obzir da se ovim projektom ostvaruju i ciljevi koji se očituju kroz educiranje i informiranje o šumi, održivom gospodarenju šumama, zaštiti okoliša i okolišu izvedbom ovog projekta ostvaruje se i promicanje i korištenje rekreacijskih, zdravstvenih i turističkih funkcija šume te prirodne ljepote krajobraza. Važnost ovog ulaganja vidljiva je kroz potrebu educiranja stanovništva o važnosti šumske bio-r raznolikosti, njihovoj zaštiti te o boravku u šumi. Interes za obilazak staze te dodatne sadržaje najviše iskazuju osnovne škole koje u sklopu kurikuluma imaju školu u prirodi i terensku nastavu te je iz tog razloga potrebno ostvariti uvjete za kvalitetno provođenje navedenih programa. Obilazak staze bio bi organiziran pod stručnim vodstvom za učenike osnovnih i srednjih škola i studenata. Idejno rješenje uređenja Staze obuhvaća formiranje edukativne staze kojoj bi bila primarna namjena edukacija posjetitelja djece i šetača o važnosti bio raznolikosti šumskih ekosustava i područja regionalnog parka Moslavačka gora kao područje očuvanja značajno za ptice i divlje životinje. Staza bi na interaktivan način pratila prirodan okoliš šume na način skretanja pozornost na rast drveća te ukupnu floru i faunu šumskog ekosustava geomorfološke značajke ne mijenjajući pri tom značajno izgled ekosustava. Poznato je svima da je suvremen način života stresan te da su ljudi općenito fizički nedovoljno aktivni te da se zbog sve većeg seljenja stanovništva prema gradovima naglašava potreba za boravkom u prirodi. Provedbom ovog projekta uvelike će se doprinijeti mogućnostima intenzivnijeg boravka u prirodi kroz zdravstveni aspekt naglašen kroz izvor čistog zraka i smirujućeg djelovanja šume na ljude. Također se ovim projektom želi promicati korištenje šuma za rekreaciju i poboljšanje psihičkog i fizičkog stanja organizma kod ljudi. Šume zajedno s ostalim prirodnim zelenim područjima mogu smanjiti stres, poboljšati raspoloženje, smanjiti

ljutnju i agresiju te sveukupno povećati dobro raspoloženje kod ljudi. Posjeti šumama mogu pozitivno utjecati na naš imunološki sustav.

- Opravdani razlozi ulaganja i opis krajnjih ciljeva koji se žele postići predmetnim ulaganjem sukladno ciljevima iz Kriterija odabira 1 "Cilj ulaganja" u slučaju da korisnik u zahtjevu za potporu traži bodove prema tom kriteriju odabira

Važnost ulaganja u ovaj projekt očituje se i kroz potrebu za edukacijom i informiranjem o šumi, održivom gospodarenju šumama, zaštiti šuma i okolišu. Ovim projektom želi se promicati potaknuti kod ljudi podizanje razine ekološke svijesti počevši od djece pa do starijih dobnih skupina. Na ovaj način postigao bi se cilj educiranja i informiranja svih ljubitelja prirode o šumama te bi se iskoristili prirodni potencijali ove prostorne čestice kojom bi se ojačao identitet i međusobna suradnja između lokalne zajednice i Općine Berek kao nositelja projekta. Ključan element ovog projekta je razumijevanje i poštivanje lokalnih posebnosti te održivo i odgovorno korištenje prirodnih resursa uz obogaćivanje raznim dodatnim sadržajima. Ovim projektom osigurat će se zadovoljenje potreba za edukativnim interpretacijama o prirodnoj baštini i zaštiti okoliša te će se kroz educiranje i informiranje svih ljubitelja prirode o šumama i njenoj bioraznolikosti podići osviještenost o važnosti održivog gospodarenja šumom i na njenu zaštitu. Svim realiziranim aktivnostima u ovom projektu smo htjeli da lokaciju ulaganja prikazemo na način da posjetitelji kroz prolazak edukativne staze shvate važnost šumskog ekosustava, te na taj način kao pojedinci pridonesu očuvanju i zaštiti šuma i okoliša. Posjetitelji će moći kroz naš edukativan sadržaj bolje upoznati način gospodarenja šumama i skladno korištenje svih funkcija šuma te trajno poboljšanje njihova stanja pogotovo u području regionalnog parka.

Pojašnjenja:

- *Kako bi bilo prihvatljivo, ulaganje sukladno članku 10. Pravilnika, a u vezi s člankom 35. stavkom 4. Uredbe (EU) br. 702/2014, mora biti usmjereno na ostvarenje i poštivanje zakonskih i drugih obveza vezanih uz okolišne ciljeve, uz pružanje usluga za ekosustav ili poboljšanje vrijednosti javnog prostora šuma i šumskih površina na dotičnom području ili poboljšanje potencijala ekosustava za ublažavanje klimatskih promjena, ne isključujući i dugoročne gospodarske koristi.*
- *U slučaju da korisnik u zahtjevu za potporu traži bodove prema Kriteriju odabira 1 (Kriteriji odabira su Prilog 2 natječaja), potrebno je u ovom poglavlju obrazložiti odabrani cilj ulaganja iz Kriterija odabira 1 odnosno pojasniti na koji način predmetno ulaganje doprinosi ostvarenju cilja iz Kriterija odabira 1.*

➤ **Ulaganja koja se dijelom provode izvan šume i šumskog zemljišta**

- Opis i podaci o dijelovima ulaganja koje se provode izvan šume i šumskog zemljišta u odnosu na dijelove ulaganja koje se provode unutar šume i šumskog zemljišta

IV.

U ovom projektu ne postoje dijelovi ulaganja koji se provode izvan šume i šumskog zemljišta već je cjelokupan projekt unutar šumskog dijela što je vidljivo iz obilježenog satelitskog prikaza niže u prilogu.

- Opis utjecaja ulaganja na rekreacijske, turističke i zdravstvene koristi šuma čineći ih dostupnijima ruralnom stanovništvu.

Provedba projekta uvelike će doprinijeti mogućnostima rekreacije kroz šetnju uređenim info-edukativnim stazama i drvenim elementima za igranje i edukaciju omogućiti posjetiteljima da se kroz edukaciju o šumskoj bioraznolikosti omogući i učenje kroz zabavu prvenstveno za djecu. Usto ovim projektom bi se podigla i turistička atrakcija Općine Berek, a time i Bjelovarsko-bilogorske županije. Ovim projektom dalo bi se više razloga lokalnom stanovništvu i posjetiteljima da češće borave u prirodi te da povećaju svoju fizičku aktivnost. Uz sve navedeno budućim projektom bi se utjecalo sa zdravstvene strane na ljude i tako što šetnja info-edukativnom stazom kroz šumu ima i opuštajući efekt a danas je stil života mnogima takav da se uz svakodnevni stres i obaveze nemaju prilike opustiti u krugu svoje kuće ili posla već im je potrebno da pronađu mir za sebe negdje u prirodi. Šume koje su u blizini urbanih sredina kao i šume u kojima se nalaze planinarske staze su stalna mjesta pojedinačne i masovne rekreacije ljudi, prema nekim studijama 80-90% svih rekreacijskih funkcija se odnosi na hodanje u šumama.

- Opis utjecaja na doprinos u podizanju javne svijesti o važnosti očuvanja šuma i biološke raznolikosti

Osim posjetitelja ovaj projekt će imati pozitivan utjecaj i na lokalno stanovništvo kao i društvo koje će kroz nove sadržaje na stazi graditi odgovorniju svijest o važnosti zaštite i očuvanja šuma svojeg kraja. Sve to biti će moguće ostvariti kroz educiranje i informiranje o šumi i održivom gospodarenju šumama, kroz razvijanje ekološki odgovornog ponašanja prema prirodi. U globalnoj ekonomiji upravo su šume temelj za održavanje biološke raznolikosti koja je važna za otpornost i stabilnost svakog ekosustava. Ovim projektom osigurat će se zadovoljenje potreba za edukativnim interpretacijama o prirodnoj baštini i zaštiti okoliša te će se kroz poticanje lokalnog stvaralaštva i poljoprivredne proizvodnje potaknuti i objediniti prodaja regionalnih/nacionalnih proizvoda i suvenira ali i potaknuti turiste za turističkim informacijama. Dodatnim sadržajima na stazi osigurat će se interpretacija prirodne baštine, s posebnim naglaskom na šume te njihovo održivo gospodarenje, zaštitu šuma posjetiteljima koji dolaze u Bjelovarsko-bilogorsku županiju koji su zainteresirani za kvalitetniju i učinkovitiju zaštitu i očuvanje te provođenje mjera zaštite.

➤ Grafički prilozi

- Situacija s ucrtanim zahvatom (na katastarskoj podlozi na primjer) i/ili grafički prikazi lokacije ulaganja na karti (ortofoto ili drugo s ucrtanim zahvatom)
- Tlocrti, presjeci i ostali osnovni nacrti predmetnog ulaganja
- Grafički detalji, sheme i slični nacrti i skice
- Fotografije opreme, sprava, određenih materijala ili pojedinih elemenata kakvi se planiraju koristiti/ugraditi

Pojašnjenja:

- *Priložiti grafičke priloge u privitku.*
- *Nije potrebno priložiti situacije i nacрте u slučaju da se ulaganje odnosi isključivo na izgradnju, rekonstrukciju ili izvedbu radova za koje se u zahtjevu za potporu dostavlja Glavni projekt ili Idejni projekt kako je navedeno pod točkom 9. Priloga 3 Natječaja.*



SUZANA TOMORAD ŠENHOLD
dipl. ing. arh.
OVLAŠTENA ARHITEKTICA
A 4301

(pečat i potpis ovlaštene osobe)